

směr Starkoč

směr Broumov

k.ú. Březová u Broumova

k.ú. Jetřichov

k.ú. Jetřichov

Broumov 2-0/1

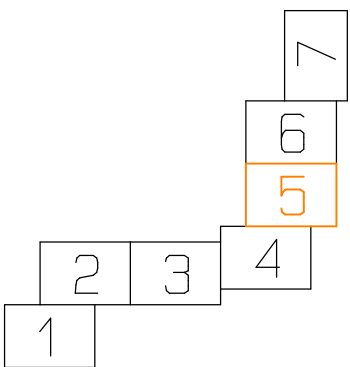
Broumov 2-0/3

U rybníčků

TU 1561 099

TU 1561 098

KLAD MAPOVÝCH LISTŮ

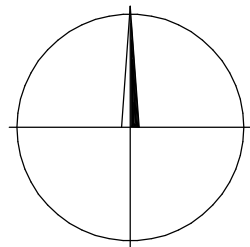


SEZNAM PS, SO :

PS 01-01-31 Úprava zabezpečení P5123  
PS 01-01-32 Úprava zabezpečení P5124  
SO 01-72-01 Základy relových domků  
SO 01-66-01 Napájení PZS P5123 a P5124


LEGENDA:

- hranice parcely katastru nemovitostí
- slučková čára
- hranice katastrálního území
- hranice drážního pozemku - SŽ, s.o.
- hranice drážního pozemku - SŽ, s.o.
- predpokládaná změna průběhu vlastnické hranice
- hranice drážního pozemku - ČD, a.s.
- hranice drážní parcely - SŽ, s.o.
- osa koleje
- pozemek SŽ, s.o.
- pozemek (část pozemku) SŽ, s.o. dotčený stavbou
- pozemek (část pozemku) ČD, a.s. dotčený stavbou
- dočasný zábor
- dočasný zábor s následným věcným břemenem
- trvalý zábor
- číslo pozemku
- číslo trvalého záboru
- hranice parcely ZE
- parcely ZE



				ČÍSLO SOUPRAVY:
REVIZE Č.	DATUM		ZMĚNA	

Vídenská 55, 639 00 Brno

Katastrální území Březová, Březová u Broumova Jetřichov, Meziměstí	Vyhotovil V. Vysoký, P. Putna	Kontroloval Ing. Svatopluk Stoklaska	 GEOMETRA  zeměměřická kancelář s.r.o. KYJOV, Masarykovo nám. 63  tel. 518 611 666 ICO - 253 287 27
Investor: Správa železnic, s.o., Dílčena 1003/7, Nové Město, 1000 Praha 1	Signal Projekt s.r.o., Vídenská 55, 639 00 Brno		
Objednatel: Název zakázky :	Rekonstrukce a doplnění závor na přejezdech v km 86,773 (P5123) a v km 87,534 (P5124) trati Týniště nad Orlicí - Meziměstí		
Geodetický podklad - Majetkoprávní část	Část: 1.2	Zakázka č. 4/2021	341/2020
Situace nemovitostí dotčených stavbou	Príloha: 2.5	Souř.systém Výškový syst. Měřítko	5-JTSK Bpv 1 : 1000